《中南财经政法大学南湖校区校园总体规划修编》说明

为满足中南财经政法大学办学规模要求、指导校园空间合理布局、彰显学校文化与特色，中南财经政法大学委托中标单位武汉市规划研究院、武汉正华建筑设计有限公司开展了《中南财经政法大学南湖校区校园总体规划修编》(下称《规划》）的工作。《规划》方案如下：

1、规划定位及空间结构。规划定位上，提出围绕学校建设财经政法深度融通特色鲜明的世界一流大学目标，结合学校人文社科特色、水资源丰富的优势，打造**“具有人文特色的滨湖生态校园”**。空间结构上，形成**“两主两次”的轴线骨架**——即中原大道创意生态轴、中南大道文化生态轴两条生态主轴和治国路历史人文轴、梓年路现代人文轴两条人文次轴；**构建“一核六区”的功能分区**——即一个校级综合服务平台和经济学部、管理学部、法学学部、国际教育园区、文社学部、理工学部六大片区组团。

2、空间布局。基于复合创新、活力开放、城校融合、有机更新的原则，进行校园总平面方案设计，重点针对学生公寓、图书馆改扩建、大学生展示中心、国家治理与法治创新人才培养基地、游泳馆等重点建设项目进行选址和布局。

3、交通系统。从衔接外部城市交通、改善内部校园交通等方面，形成**“两横四纵”的骨干道路体系**。“两横”即中南大道、中原大道，“四纵”即梓年路、济世路、治国路-天下路、博文路。

4、景观系统。结合南湖、晓南湖、云水湖等生态资源禀赋，以及校园人文资源，总体形成**“三带四轴多点”的景观体系**。“三带”——即沿南湖景观带、云水湖景观带、晓南湖景观带，“四轴”——即中原大道创意生态轴、中南大道文化生态轴、治国路历史人文轴、梓年路现代人文轴，“多点”——即波澜广场、五羊广场、南湖剧场等多个休闲游憩节点。

中南财经政法大学南湖校区校园总体规划修编

规划结构图

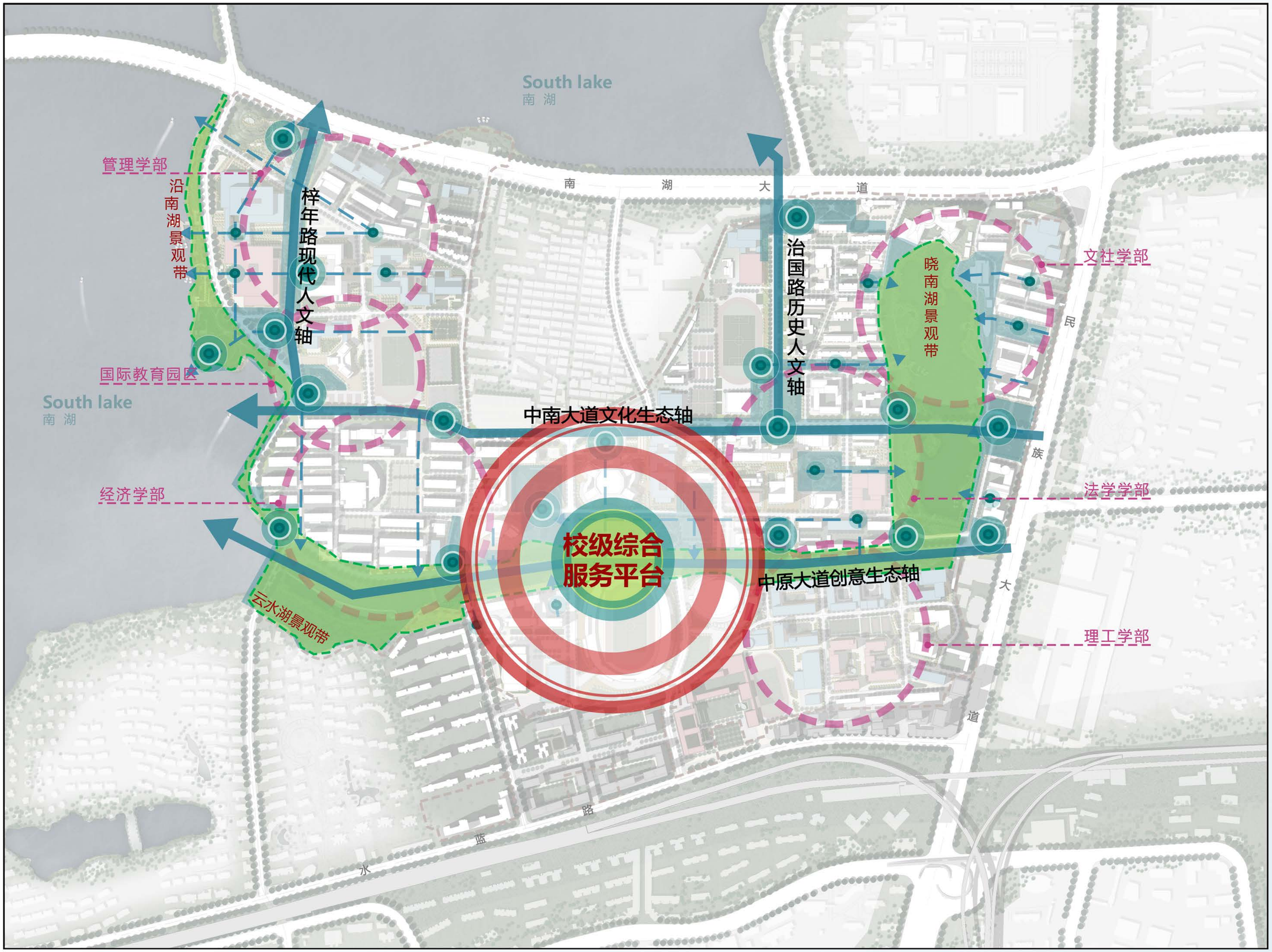

N

0 100 200 400

规划结构：
“两主两次的轴线骨架”
“一核六区的功能分区”
“三带四轴多点的景观体系”

“两主两次”的轴线骨架：
两条生态主轴：中原大道创意生态轴、中南大道文化生态轴
两条人文次轴：治国路历史人文轴、梓年路现代人文轴

一核：
校级综合服务平台

六区：
六大片区组团：管理学部、经济学部、国际教育园区、文社学部、法学学部、理工学部。

三带：
沿南湖景观带
晓南湖景观带
云水湖景观带

图 例

- 校级综合服务平台
- 主要景观节点
- 次要景观节点
- 学科群
- 主要轴线
- 沿湖绿带

编制单位：
武汉市规划研究院
武汉正华建筑设计有限公司

中南财经政法大学南湖校区校园总体规划修编

总平面图

N

0 100 200 400

01 一流学科创新楼
02 铁箕山派出所
03 中天大酒店
04 滨湖学生公寓
05 八食堂
06 滨湖教育超市
07 文波楼
08 文澜楼
09 接待中心楼
10 中南大培训接待楼
11 幼儿园B区
12 离退休办公平房
13 幼儿园活动中心
14 服务公司大楼
15 北苑综合体
16 游泳馆
17 北苑泵房
18 幼儿园A区
19 教工宿舍
20 五食堂（扩建）
21 南湖体育馆
22 文溯楼
23 文沁楼
24 保卫处
25 大学生展示中心
26 南湖会堂
27 文潭楼
28 文泓楼
29 文治楼
30 法学科研大楼
31 国家治理学院
32 中区学生公寓
33 学术中心
34 逸夫图书馆
35 校医院
36 学生宿舍
37 实验实习楼
38 文沛楼
39 教学楼
40 专职科研用房
41 双创楼
42 文永楼
43 学生宿舍
44 临湖学生公寓
45 学生宿舍
46 九食堂扩建
47 学生宿舍
48 南苑市场
49 九年一贯制学校
50 文化艺术中心
51 体育中心
52 文泉楼
53 运动馆（新建）
54 球类运动馆
55 津发小区
56 教师周转房及职工活动中心
57 中原楼
58 文泰楼
59 停车楼
60 十食堂
61 环湖学生公寓
62 文澧楼
63 文济楼
64 国际教育楼
65 文瀚楼
66 教学科研建筑群
67 研究生公寓
68 垃圾转运站
69 附属设施
70 变电站
71 望湖学生公寓
72 望湖新建学生宿舍
73 图书馆改扩建
74 南湖讲堂

图 例

- 近期建设
- 远期建设
- 现状保留建筑
- 发展备用地

编制单位：
武汉市规划研究院
武汉正华建筑设计有限公司

中南财经政法大学南湖校区校园总体规划修编

交通系统分析图

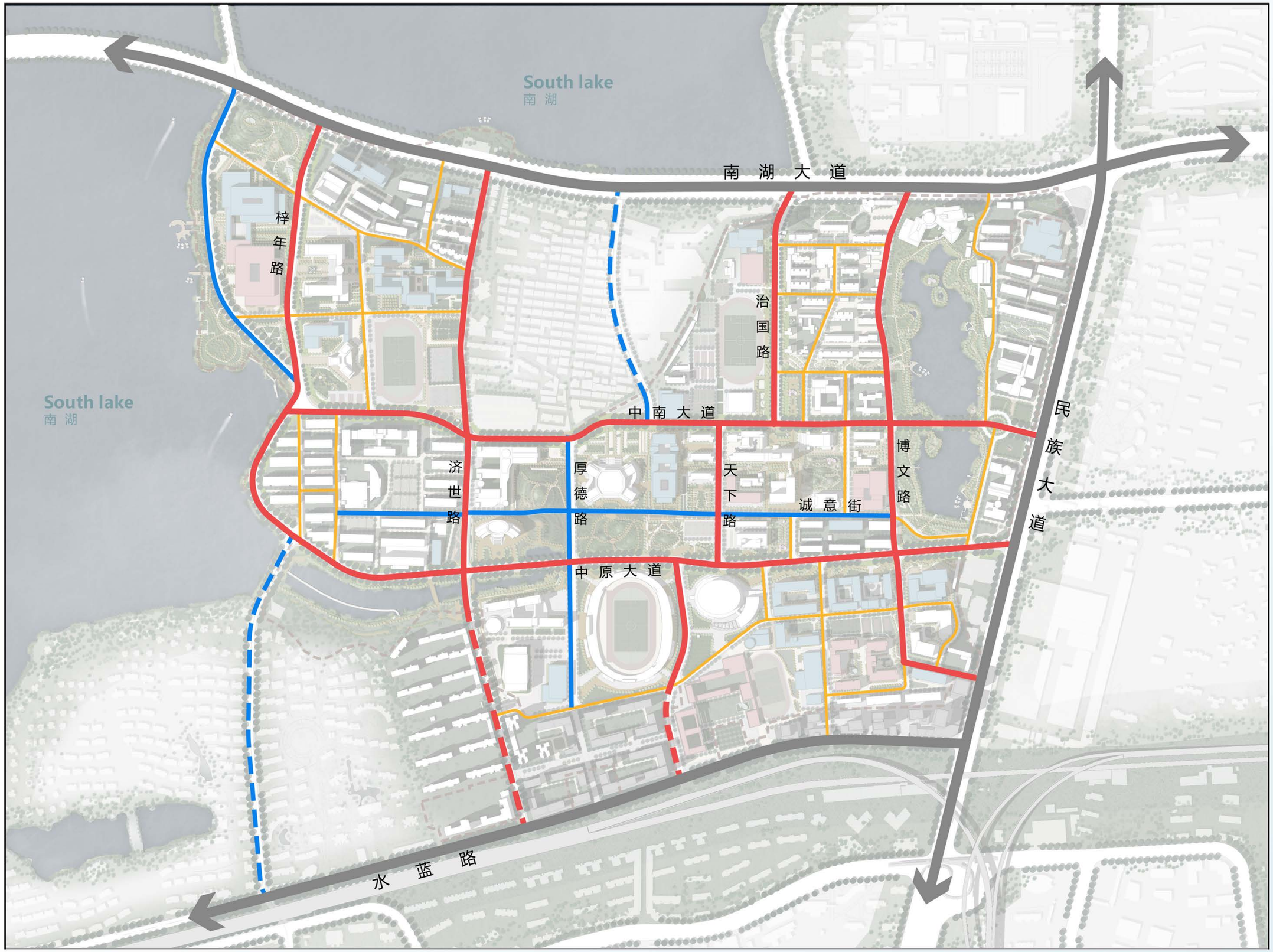

N

0 100 200 400

从衔接外部城市交通、改善内部校园交通等方面，形成**“两横四纵”的骨干道路体系**。

两横：
中南大道、中原大道

四纵：
梓年路、济世路、治国路-天下路、博文路

图 例

- 城市道路
- 校园主干路
- 校园次干路
- 校园支路

编制单位：
武汉市规划研究院
武汉正华建筑设计有限公司

中南财经政法大学南湖校区校园总体规划修编

景观系统分析图

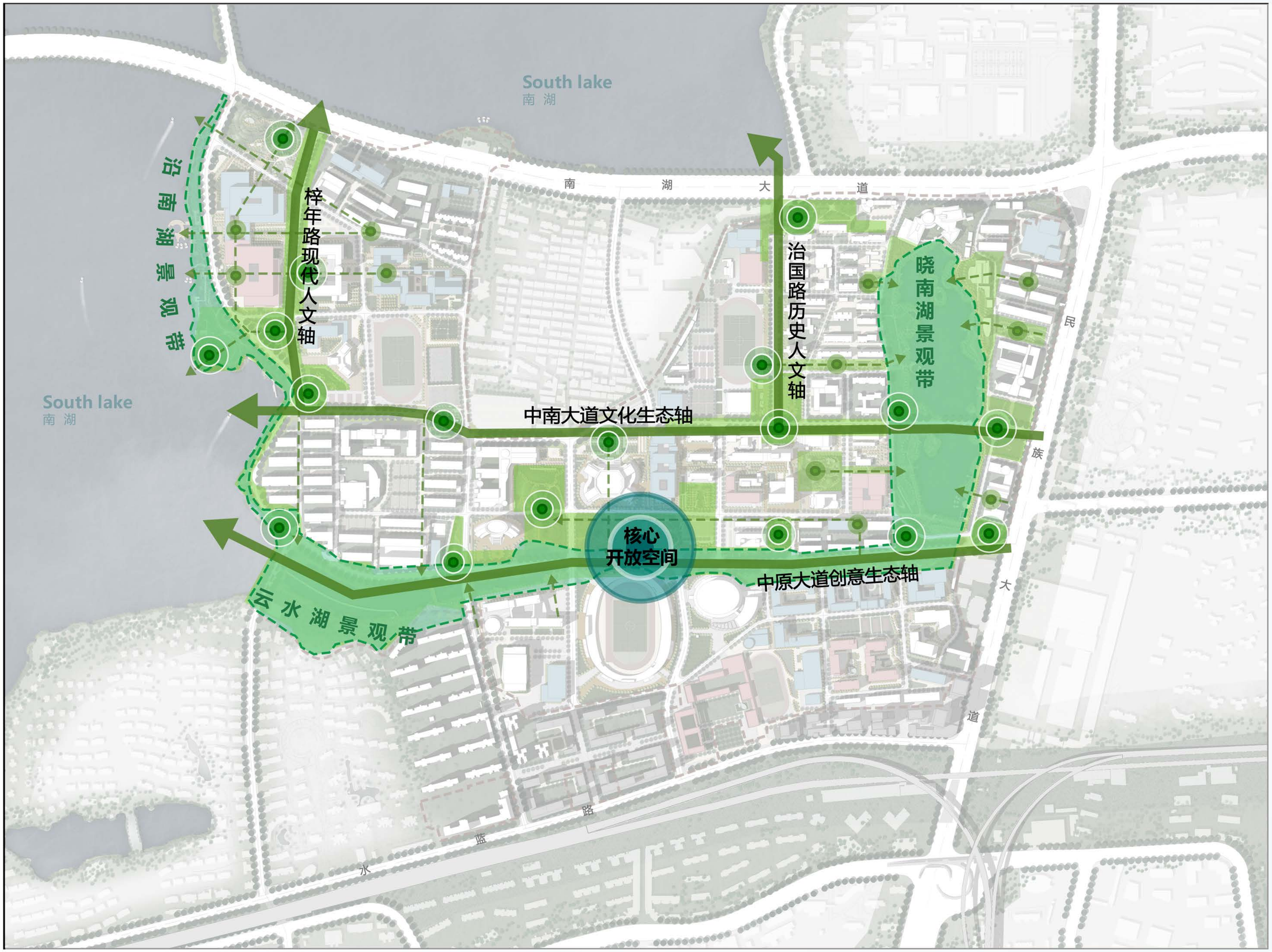

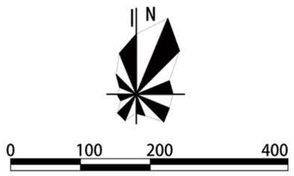

结合南湖、晓南湖、云水湖等生态资源禀赋，以及校园人文资源，总体形成**“三带四轴多点”的景观系统框架。**

三带:
沿南湖景观带
晓南湖景观带
云水湖景观带

四轴:
中原大道创意生态轴
中南大道文化生态轴
治国路历史人文轴
梓年路现代人文轴

多点:
波澜广场、五羊广场、南湖剧场等多个休闲游憩节点

图 例

- 核心开放空间节点
- 主要开放空间节点
- 次要开放空间节点
- 主要景观轴线
- 次要景观廊道
- 沿湖绿带

编制单位:
武汉市规划研究院
武汉正华建筑设计有限公司

中南财经政法大学南湖校区校园总体规划修编

景观系统分析图

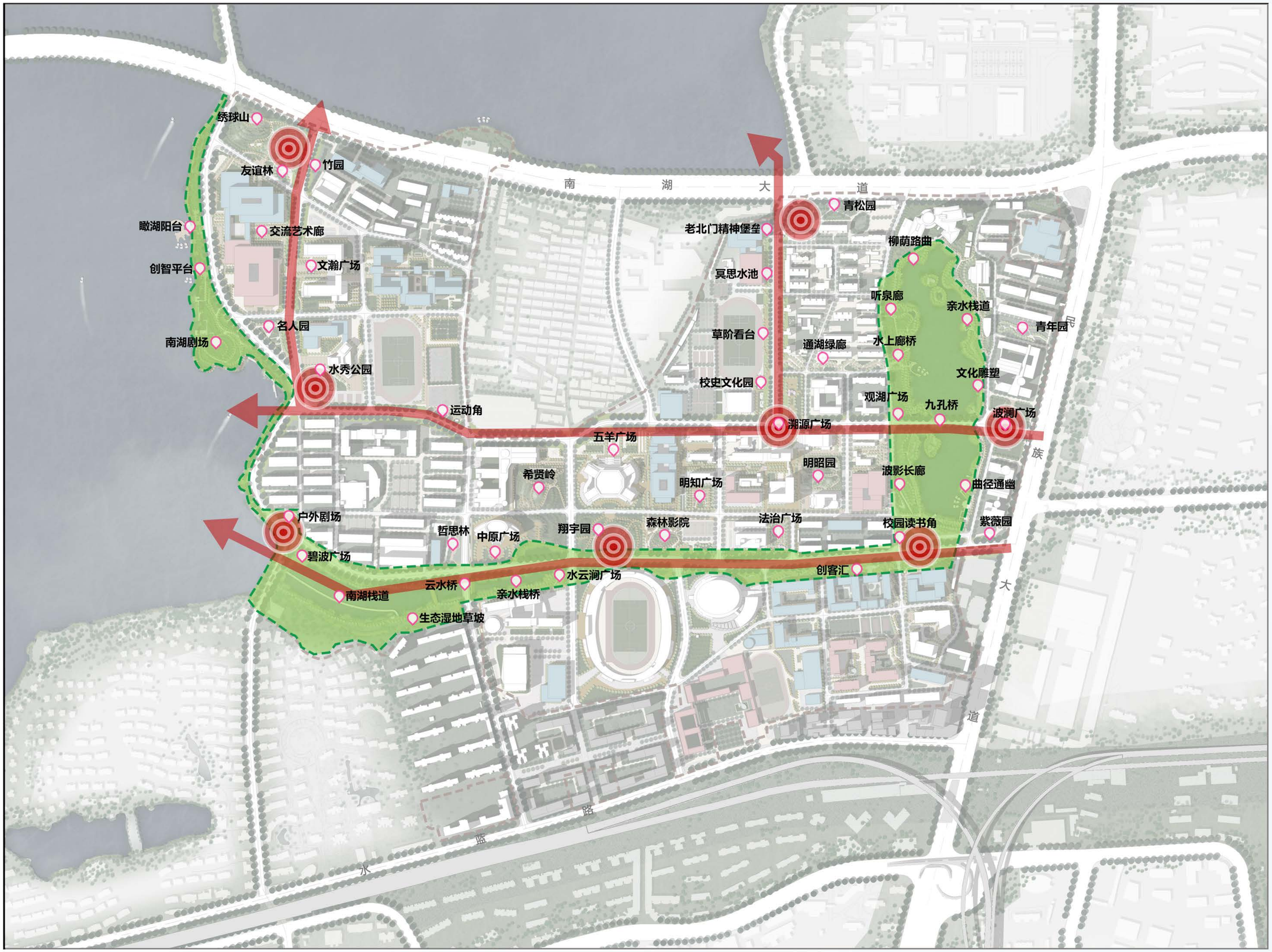

N

0 100 200 400

图 例

- 主要景观节点
- 次要景观节点
- 主要景观轴线
- 沿湖绿带

编制单位：
武汉市规划研究院
武汉正华建筑设计有限公司